

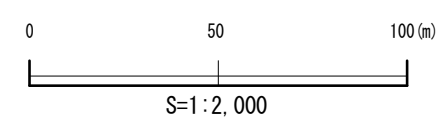
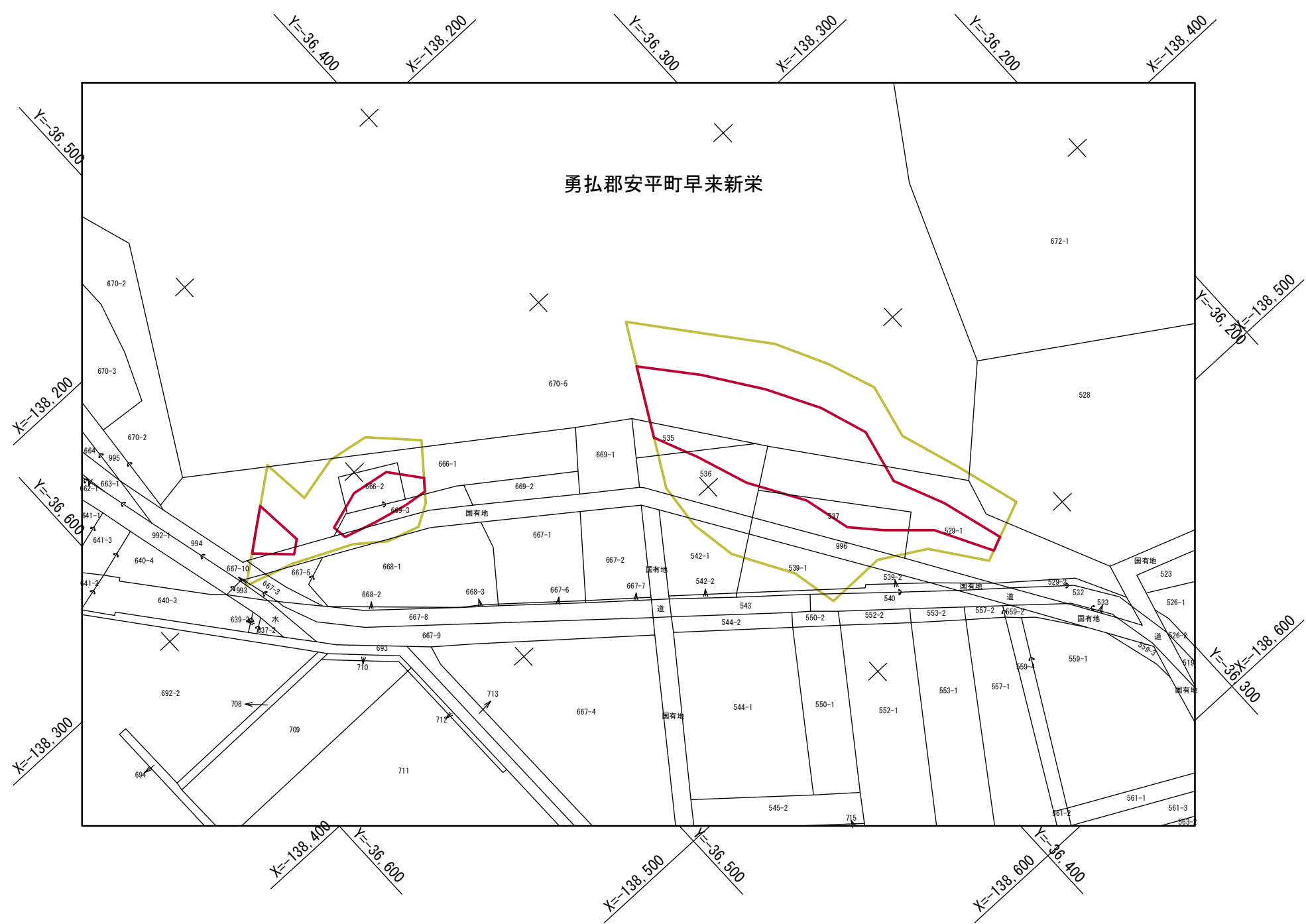
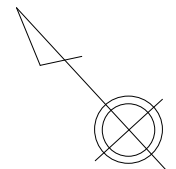
地番図

急傾斜地の崩壊	箇所番号	II-3-3-1176	箇所名	早来新栄1
---------	------	-------------	-----	-------

凡例

土砂災害警戒区域等

- 危害のおそれのある土地
(土砂災害警戒区域)
- 著しい危害のおそれのある土地
(土砂災害特別警戒区域)



地番図

使用資料	札幌法務局苫小牧支局 地籍図	作成年度	平成27年3月
------	----------------	------	---------