



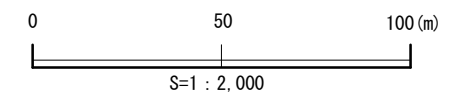
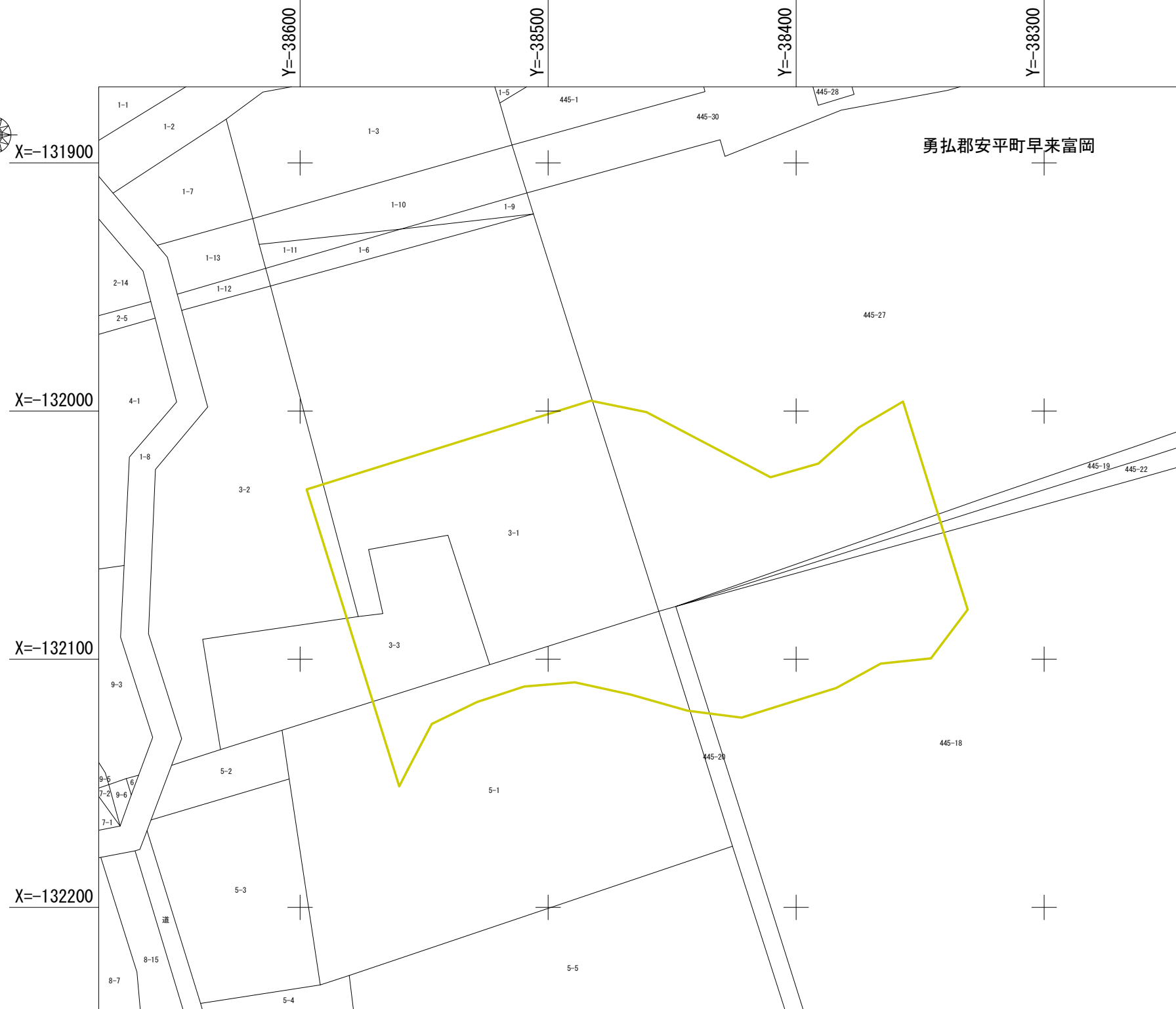
地番図

土石流	箇所番号	Ⅲ-31-27	箇所名	富岡東の沢
-----	------	---------	-----	-------

凡 例

土砂災害警戒区域等

-  : 危害のおそれのある土地 (土砂災害警戒区域)
-  : 著しい危害のおそれのある土地 (土砂災害特別警戒区域)



地番図

使用資料	(札幌法務局苫小牧支局証明の法第14条第1項)	作成年度	平成 29 年 2 月
------	-------------------------	------	-------------