

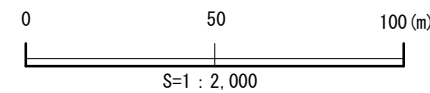
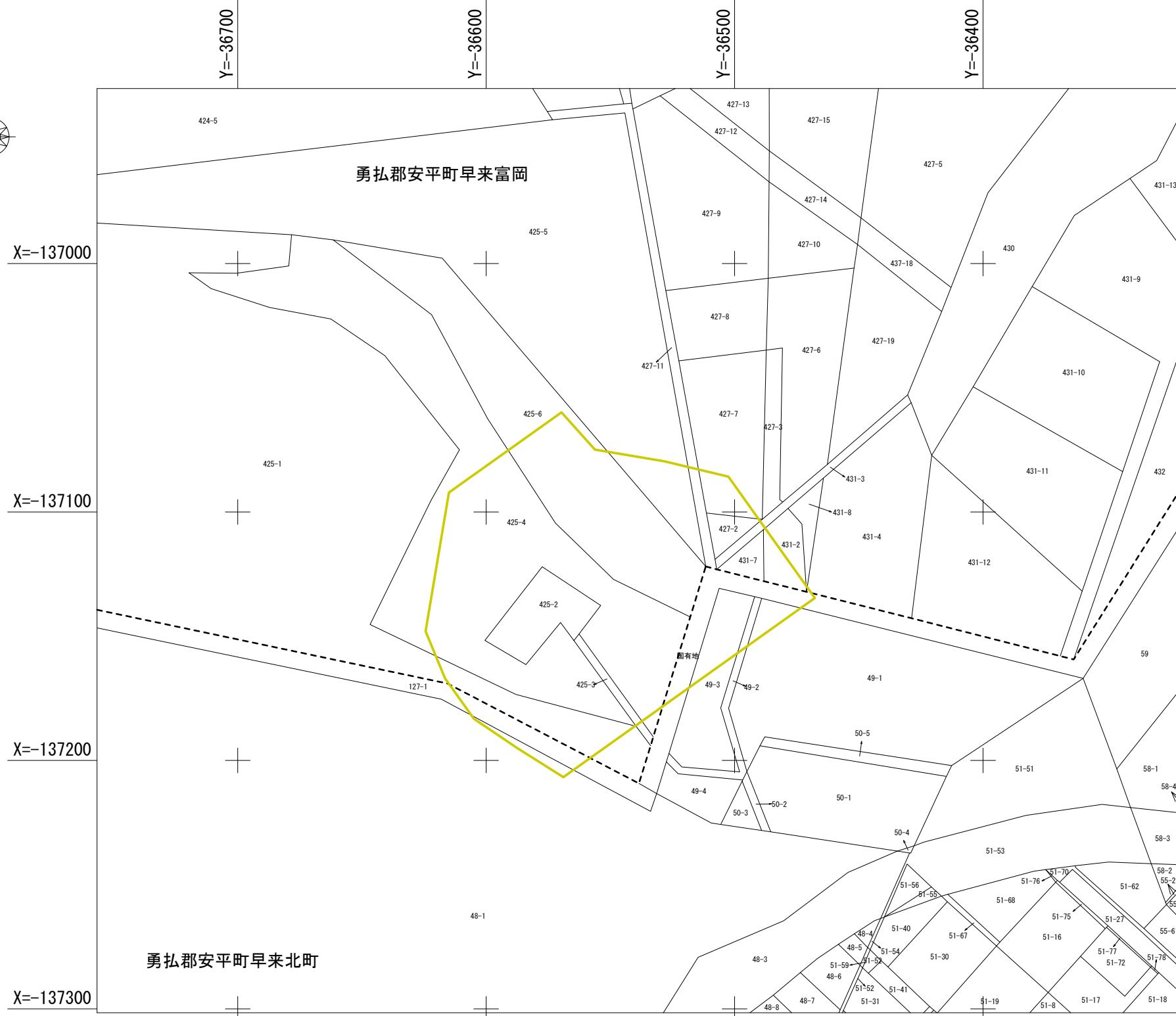
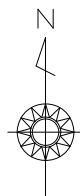
地番図

土石流	箇所番号	Ⅲ-31-30	箇所名	キタノ沢川
-----	------	---------	-----	-------

凡 例

土砂災害警戒区域等

- : 危害のおそれのある土地
(土砂災害警戒区域)
- : 著しい危害のおそれのある土地
(土砂災害特別警戒区域)



地番図

使用資料	(札幌法務局苫小牧支局証明の法第14条第1項)	作成年度	平成 29 年 2 月
------	-------------------------	------	-------------