

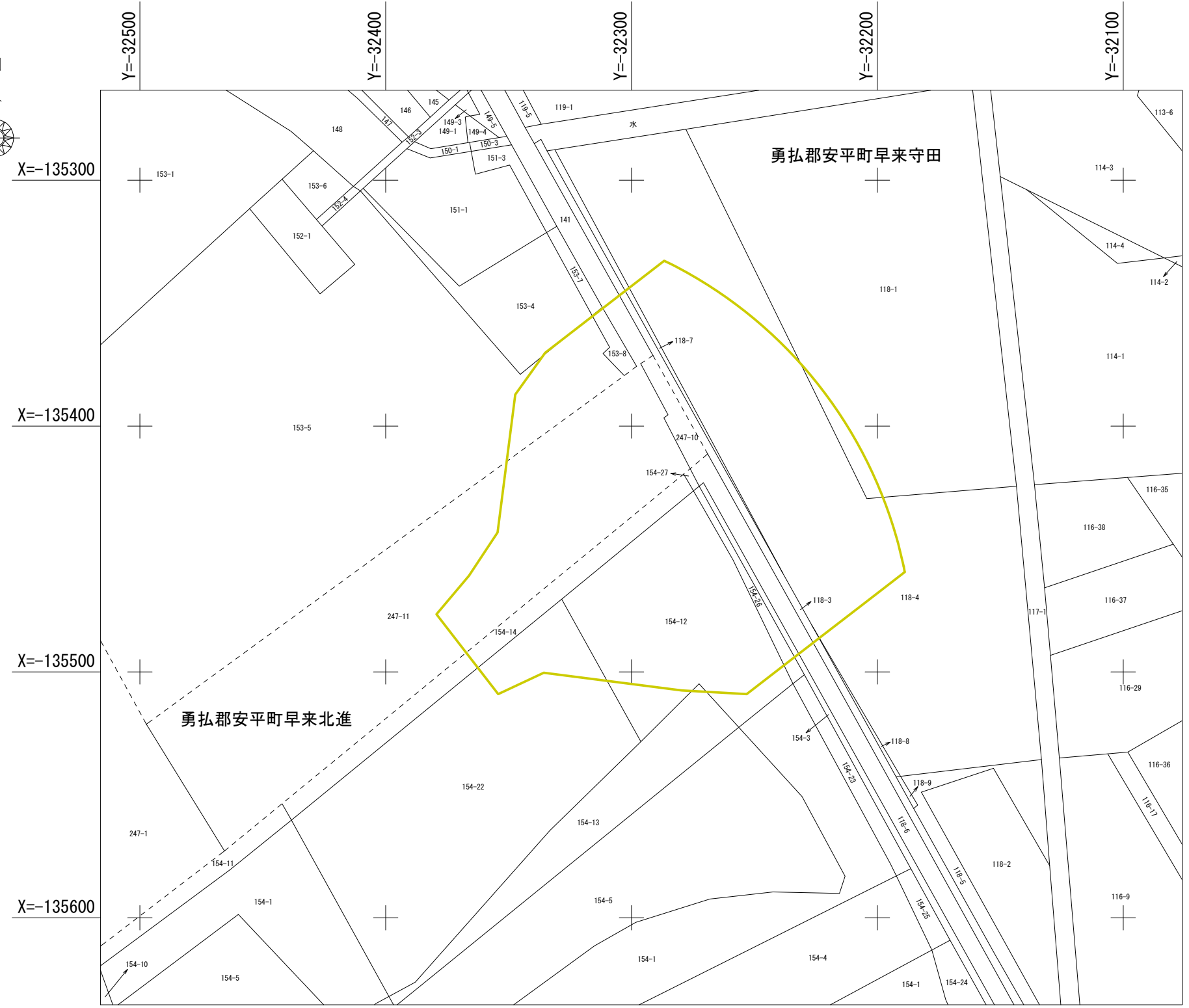
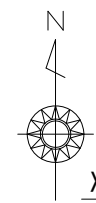


# 地番図

土石流	箇所番号	Ⅲ-31-038	箇所名	スズラン2の沢
-----	------	----------	-----	---------

- 凡 例
- 土砂災害警戒区域等
-  : 危害のおそれのある土地 (土砂災害警戒区域)
  -  : 著しい危害のおそれのある土地 (土砂災害特別警戒区域)



使用資料	(札幌法務局苫小牧支局証明の法第14条第1項)	作成年度	平成31年3月
------	-------------------------	------	---------

地番図