

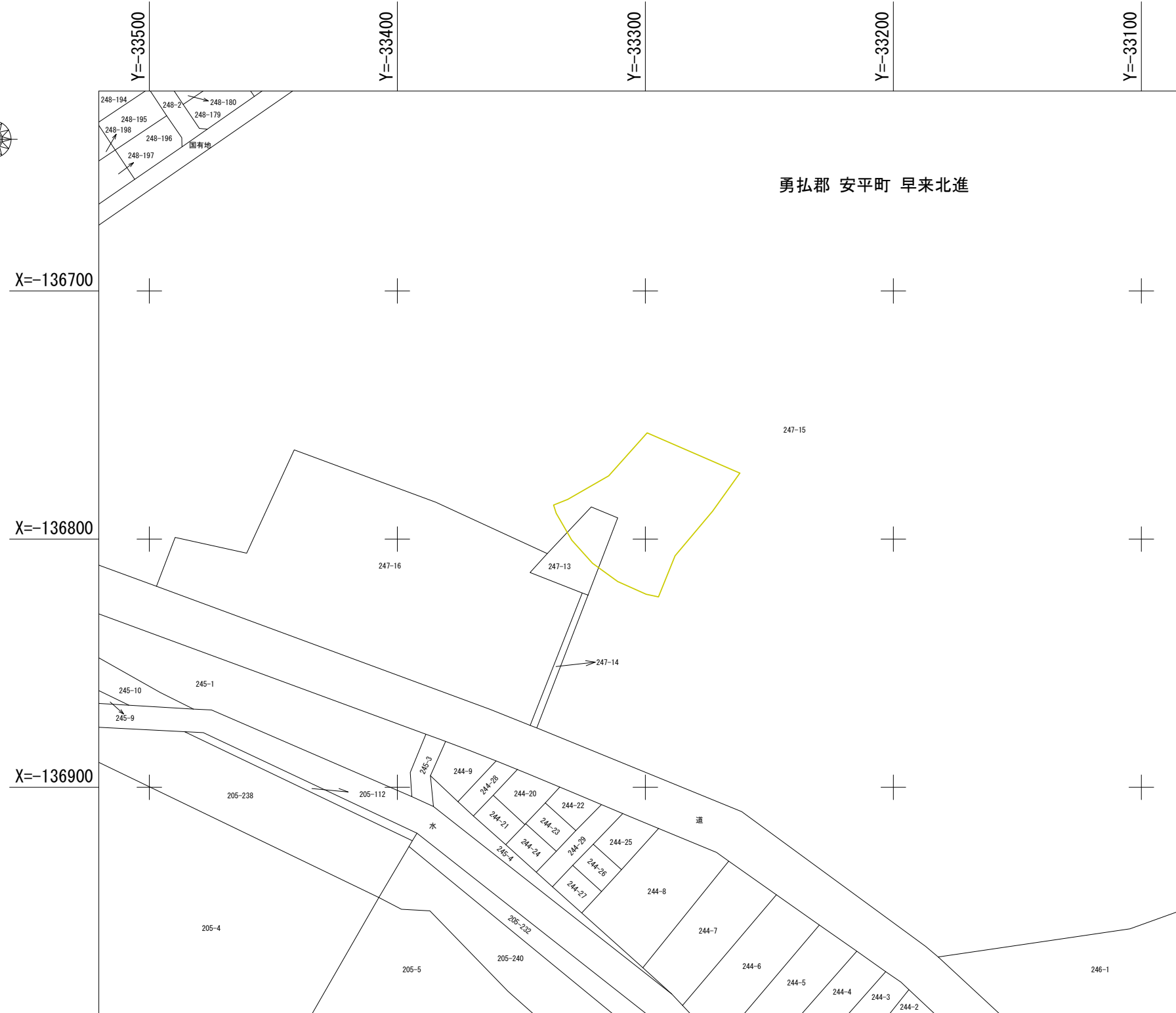
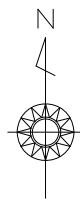
# 地番図

土石流	箇所番号	Ⅲ-31-042	箇所名	北進東3の沢
-----	------	----------	-----	--------

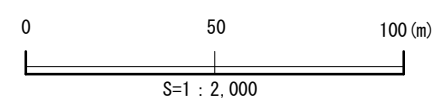
## 凡 例

### 土砂災害警戒区域等

- : 危害のおそれのある土地  
(土砂災害警戒区域)
- : 著しい危害のおそれのある土地  
(土砂災害特別警戒区域)



勇払郡 安平町 早来北進



地番図

使用資料	(札幌法務局苫小牧支局証明の法第14条第1項)	作成年度	平成30年 3月
------	-------------------------	------	----------