

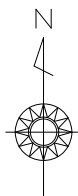
地番図

土石流	箇所番号	Ⅲ-31-045	箇所名	北進東6の沢
-----	------	----------	-----	--------

凡 例

土砂災害警戒区域等

- : 危害のおそれのある土地
(土砂災害警戒区域)
- : 著しい危害のおそれのある土地
(土砂災害特別警戒区域)



X=-137000

X=-137100

X=-137200

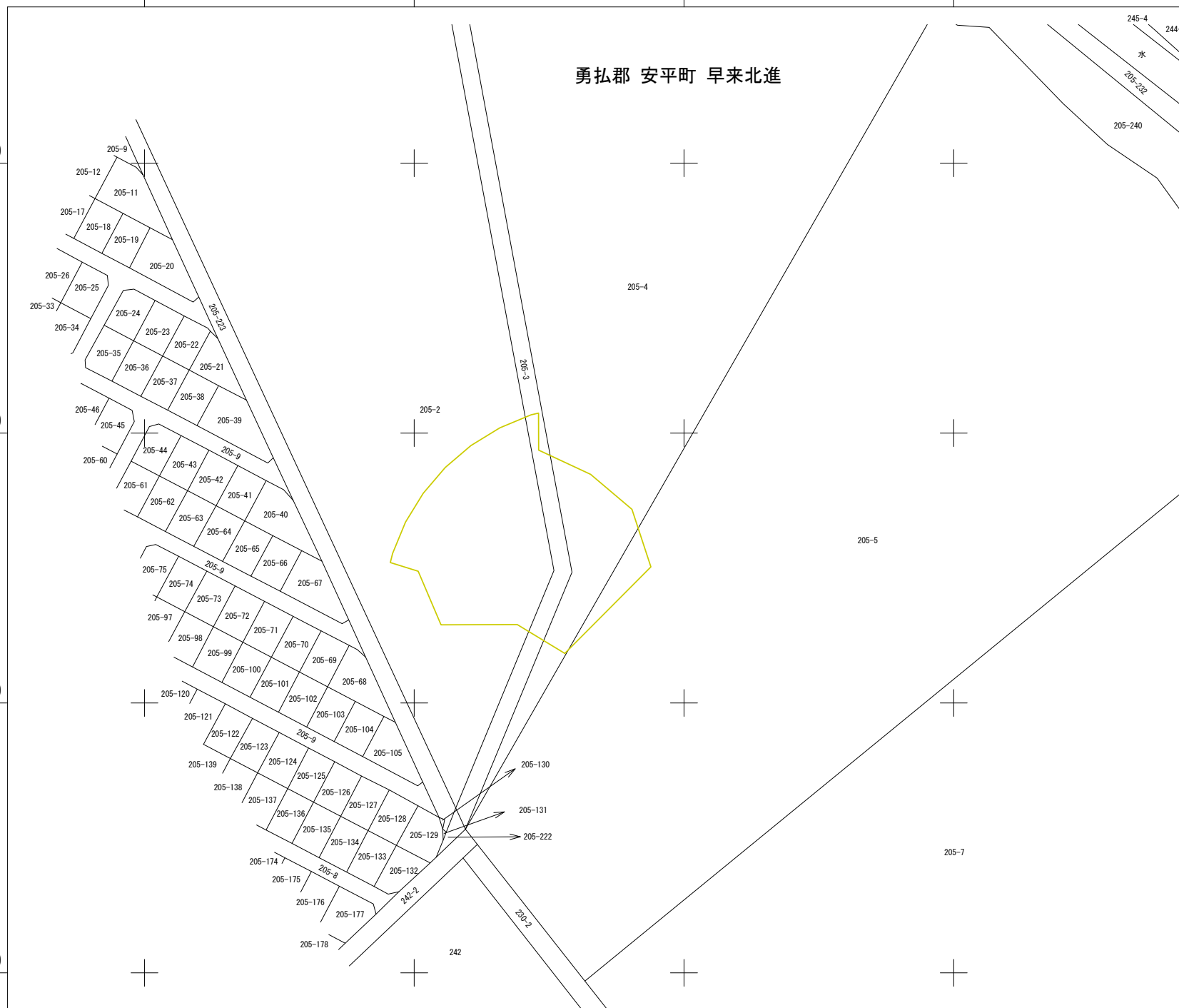
X=-137300

Y=-33700

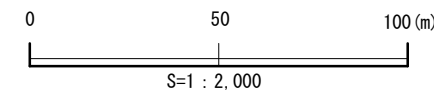
Y=-33600

Y=-33500

Y=-33400



勇払郡 安平町 早来北進



地番図

使用資料

(札幌法務局苫小牧支局証明の法第14条第1項)

作成年度

平成 30 年 3 月